




Het bouwvlak is indicatief en is niet afgestemd op het bestemmingsplan. Het vigerende bestemmingsplan is te raadplegen op [www.ruimtelijkeplannen.nl](http://www.ruimtelijkeplannen.nl)

Inrichting openbaar gebied op basis van voorlopig inrichtingsplan: kan in overleg met gemeente nog wijzigen.

Omliggende verkaveling, bebouwing, achterpaden en dergelijke indicatief: kan nog wijzigen.

-  boszone strook
-  rooilijn
-  perceelsgrens

maatlijnen zijn in meter en zijn circa maten